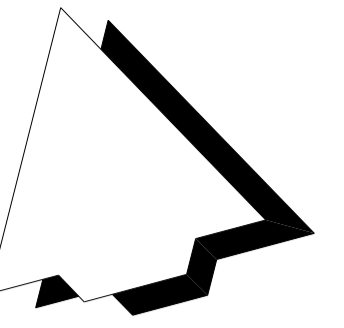





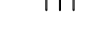













HERINRICHTING AMALIA VAN SOLMSSTRAAT E.O.

Deelgebied Nassaukwartier



LEGENDA

	Rijbaan		Nieuw te planten boom
	Trottoir		Toekomstige rijrichting
	Groen		Locatie fietsparkeren
	Parkeerplaats		Locatie (ondergrondse) containers
	Struiptpad		Bebouwing
	Fietspad		Erf
	Drempel		Water
	Bestaande te handhaven boom		Bestaande kadastrale grens
	Bestaande te kappen boom		

0 5 10 15 20m
1:500

Datum : 17-12-25
Status : CONCEPT